



# GOUFFRE GÉANT DE CABRESPINE

SITE EXCEPTIONNEL - DEPUIS 1988

**DOSSIER DE PRESSE / EDITION 2026**

**Gouffre Géant de Cabrespine**

[www.gouffre-de-cabrespine.com](http://www.gouffre-de-cabrespine.com)

# SOMMAIRE

Présentation.....	p.3
Visiter le Gouffre de Cabrespine.....	p.4
Visite Grand Public.....	p.4
Accro Grotte de Cabrespine.....	p.6
Rivière Souterraine.....	p.7
Expérience œnologique.....	p.8
Outils pédagogiques.....	p.9
Quelques chiffres.....	p.10
Histoire de la découverte.....	p.11
Quelques extraits de presse.....	p.14
Photothèque.....	p.17
Infos pratiques.....	p.18
FFTS.....	p.20



# PRÉSENTATION

## AU CŒUR DES GORGES DE LA CLAMOUX ET DU MINERVOIS



Le Gouffre Géant de Cabrespine est situé à 30 minutes au nord de Carcassonne. Le site surplombe le petit village de Cabrespine et les gorges de la Clamoux. Dans cette vallée ensermée par de forts reliefs de calcaire, de nombreuses cavités se sont développées. En effet, autour du Gouffre de Cabrespine, on ne dénombre pas moins de 20 km de réseau découvert à ce jour et une forte activité en spéléologie.

Classée zone Natura 2000, on y rencontre une forte biodiversité notamment les chauves-souris, que l'on peut quelque fois apercevoir lors de la visite.

Autour du Gouffre de Cabrespine, la région du Minervois et du grand Carcassonne offrent une multitude de points d'intérêts touristiques. De Caunes-Minervois avec ses carrières de marbre et son abbaye, en passant par les châteaux cathares de Lastours ou encore la Maison de la Truffe à Villeneuve-Minervois, sans oublier la passerelle de Mazamet, il est facile d'organiser des journées autour du site du Gouffre Géant de Cabrespine. La liste n'est bien sûr pas exhaustive.

Le Gouffre, étant un acteur majeur du tourisme audois, multiplie les initiatives afin de faire découvrir la région, en synergie aux sites voisins et artisans locaux à travers sa participation au sein de réseaux tels que « Les incontournables en Occitanie » ou grâce aux partenariats avec les Offices de Tourisme de la région.



# VISITER LE GOUFFRE DE CABRESPINE

## VISITE GRAND PUBLIC

Le Gouffre fait partie des 10 plus belles cavernes d'Europe, d'une profondeur de 250 mètres pour un volume de 1 600 000 m<sup>3</sup>. Il offre la particularité de renfermer en son sein une diversité de formations inégalées jusqu'à présent. Avec près de 80 000 visiteurs annuels, ce Gouffre unique est l'un des sites souterrains les plus visités de France.

La visite du Gouffre s'effectue sur des balcons qui le surplombent à 200 mètres du fond. Des aménagements ont été réalisés, permettant de découvrir les merveilles que renferme le Gouffre.

### La Salle Rouge et l'Observatoire des Aragonites

Appelée ainsi en raison des coulées de calcite dont les teintes proviennent d'oxydation de sels de fer, cette salle se distingue par une remarquable concentration de cristaux d'aragonite, de taille réellement exceptionnelle. Grâce à l'observatoire, on peut les admirer au plus près. Ces formations de calcaire, extrêmement fragiles, ne se rencontrent que dans quelques grottes aménagées au monde, véritables lustres cristallisés défiant toutes les lois de la pesanteur. Partout des excentriques tapissent cette véritable géode.

### La Galerie des Cristaux

Il s'agit très certainement de l'endroit le plus secret du Gouffre Géant de Cabrespine. Resté à l'abri des regards depuis des millénaires, cet endroit, ouvert au public en 2025, permet aux visiteurs de ressentir l'émotion que les premiers explorateurs ont pu éprouver lors de leur cheminement entre les blocs. Dans cette galerie intimiste de la visite, on oublie quelques instants l'immensité du gouffre pour admirer au plus près une multitude de cristaux aux formes féeriques.

### Le Balcon de Verre

Construite en 2015, cette passerelle au dessus du vide est la première en milieu souterrain. Elle permet de prendre conscience des 200 mètres qui se trouvent sous nos pieds grâce à la surface vitrée présente sur la plateforme. Sensation de vertige garantie.

### Le Belvédère des Disques

Outre ses dimensions, le Gouffre de Cabrespine permet aux visiteurs d'observer un panel de concrétions inégalés. Construit en 2018, le Belvédère des Disques permet aux visiteurs de se rapprocher au plus près de la voûte afin d'observer les disques.




# VISITER LE GOUFFRE DE CABRESPINE

## CE QU'IL FAUT SAVOIR




### TEMPÉRATURE

Été comme hiver, à l'intérieur du Gouffre, la température est de 14°C.



### DURÉE DE LA VISITE

Les visites du Gouffre sont guidées et durent 50 minutes.



### PHOTOS ET VIDÉOS

Les photos et vidéos sont autorisées lors de la visite.



### GROUPES DE VISITE

Les groupes sont au maximum composés de 50 personnes.



### FORMAT DE VISITE

Les visites sont guidées en français ou audio-guidées selon les périodes.




### AUDIO-GUIDES

Des audio-guides en anglais, en espagnol, en catalan et en allemand sont proposés toute l'année.

# VISITER LE GOUFFRE DE CABRESPINE

## L'ACCRO GROTTES DE CABRESPINE



Longueur totale du parcours acrobatique : 400 m

Grand escalier de fer : 80 m

Dénivelé : 185 m

Durée : 3h00

Température : 14°C

Depuis 2019, une nouvelle activité a fait son apparition. A 200 mètres sous terre, **une aventure unique** au fond du Gouffre Géant de Cabrespine. Ce nouveau concept de parcours acrobatique souterrain se compose de plusieurs tyroliennes, ponts de singes, ponts himalayens, avec progression en paroi.

L'accès se fait à flanc de falaise à partir d'un échafaudage surnommé « le grand escalier de fer », d'une hauteur de 80 mètres. A l'arrivée, le public atteint la « tyrolienne du vertige » et parvient grâce à un pont acrobatique situé 40 mètres au-dessus du vide à la plateforme des perles.

Après un passage, devant le cimetière des chauves-souris un pont himalayen permettra de dominer le fond de la grande salle aménagée du Gouffre.

Pour les plus courageux d'entre eux, ils pourront tenter l'expérience ultime avec la « tyrolienne de l'enfer » et s'élancer à 90 mètres au-dessus du vide pour atteindre la grande cascade pétrifiée d'une hauteur totale de 120 mètres.

Avant d'engager la remontée vers la surface une dernière pause permet pour découvrir un des trésors cachés du Gouffre Géant : la salle des merveilles.

# VISITER LE GOUFFRE DE CABRESPINE

## LA RIVIÈRE SOUTERRAINE : SUR LA TRACE DES PIONNIERS



**Longueur totale du parcours : 1200 m**

**Accès grand escalier : 80 m**

**Dénivelé : 200 m**

**Durée : 3h00**

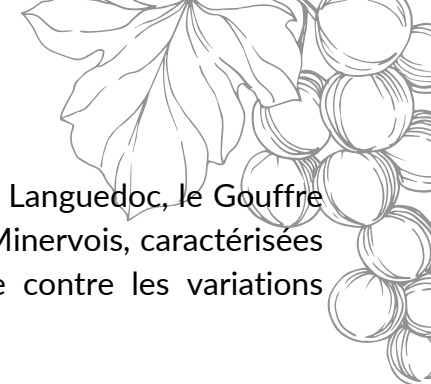
**Température : 14°C**

Le Gouffre Géant de Cabrespine a acquis depuis sa découverte en 1968, une réputation internationale. Cet immense réseau de plus de 25 km est devenu un classique dans le monde de la spéléologie.

Depuis son ouverture au public, en 1988, ce site prestigieux n'est plus réservé aux seuls initiés. La Rivière Souterraine le rend accessible à un plus grand public, lui permettant de partir sur la trace des premiers explorateurs.

Au programme : exploration de galeries concrétionnées, navigation sur rivière et découverte du milieu souterrain. La Rivière Souterraine est un compromis original entre l'activité spéléologique et la visite classique d'une grotte. Cavités horizontales, grands volumes, cristallisations magnifiques et ambiance d'expédition, 3 heures de dépaysement pour découvrir les cavernes autrement.

# EXPERIENCE OENOLOGIQUE



La vigne accompagne depuis des millénaires les paysages et l'histoire de l'Occitanie. Au cœur du vignoble du Languedoc, le Gouffre Géant de Cabrespine offre des conditions naturelles remarquables pour le vieillissement des cuvées du Cru Minervois, caractérisées par une température fraîche et constante, un taux d'humidité élevé et stable, et une protection totale contre les variations climatiques extérieures.

Ce projet réunit des vigneronnés portés par une même exigence de sens et de qualité. Gabriel Portal du Clos d'Aimé avec L'Enfort, Joan Fournil du domaine Fontanille Haut avec Le Clair-Obscur, Julien Salles du Château Armoria avec L'Agartha, Jean-Baptiste Senat avec Le Bois des Merveilles, ainsi que le Cellier Lauran Cabaret avec Schiste, partagent la volonté de révéler leurs terroirs à travers des choix précis de vinification et d'élevage.

Amphore de terre cuite pour L'Enfort et Schiste, barrique de chêne pour Le Clair-Obscur, élevage en bouteille pour L'Agartha et Le Bois des Merveilles. Des chemins différents qui convergent vers une même quête, laisser le temps, le lieu et la matière exprimer pleinement l'identité de chaque vin.



L'Enfort  
Le Clos d'Aimé



Le Clair-Obscur  
Fontanille Haut



Schiste  
Lauran Cabaret



L'Agartha  
Château Armoria



Le Bois des Merveilles  
Jean-Baptiste SENAT

# OUTILS PÉDAGOGIQUES

## PERMETTRE AUX ENFANTS DE DÉCOUVRIR LE GOUFFRE DE CABRESPINE AVEC BENJAMIN L'EXPLORATEUR MALIN ET LE PROFESSEUR CARBURE

Né en 2017, Benjamin l'Explorateur Malin a pour mission de sensibiliser les enfants aux merveilles du Gouffre et de susciter leur curiosité. Il les accompagne dans leur découverte du Gouffre et de ses alentours, en rendant l'exploration ludique et accessible.

Véritable guide des plus jeunes, il est le héros du livret « Pars à l'aventure avec Benjamin l'Explorateur », un carnet de jeux offert aux enfants. Avec la complicité de son ami le renard, il propose également une visite spécialement conçue pour eux, à écouter grâce à l'audioguide.

Benjamin anime aussi les dossiers pédagogiques, disponibles en libre téléchargement sur le site du Gouffre de Cabrespine. Ces supports ont pour objectif d'apporter des informations complémentaires et d'approfondir certaines thématiques en classe. Ils ont été spécialement conçus pour les écoles et les établissements accueillant des enfants, du primaire au collège.



Dossiers pédagogiques - Editions Primaire et Collège

Livret de jeu

# QUELQUES CHIFFRES



**2 500 000**

C'est le nombre de visiteurs depuis l'ouverture du Gouffre

**1 600 000 M<sup>3</sup>**

C'est le volume total de la grande salle du Gouffre

**420 000 D'ANNÉES**

C'est l'âge du calcaire sur les parois du Gouffre

**25 KILOMÈTRES**

C'est la longueur des réseaux souterrains qui entoure le Gouffre

**75 000**

C'est la population de chauves-souris répertoriée dans le réseau inférieur du Gouffre

**200 MÈTRES**

C'est la distance de surplomb du balcon de verre

**98 %**

C'est le taux d'hydrométrie minimum enregistré dans la grande salle

**90 MÈTRES**

C'est la hauteur de la tyrolienne de l'enfer

**14 °C**

C'est la température intérieure du Gouffre

**138**

C'est le nombre de projecteurs qui éclairent la grande salle du Gouffre

# HISTOIRE DE LA DÉCOUVERTE

## L'HISTOIRE DU RÉBOUL ET DU BARRENC

En 2018, ont été fêtés les 50 ans de la découverte du Gouffre Géant de Cabrespine, mais aussi par la même occasion les 30 ans de son ouverture au public. Toutefois, l'histoire de la grotte ne se résume pas à ces deux dates.

Depuis des temps immémoriaux, l'histoire du Gaougnas (entrée naturelle du Gouffre) est liée à celle des hommes de la Clamoux, des vestiges découverts dans les premières salles du réseau souterrain, témoignent d'une longue occupation du site qui remonterait à l'âge du bronze.

Bien que les fouilles dans l'abri sous roche du Gaougnas n'ait pas toujours été guidées par un esprit scientifique, elles ont toutefois permis d'exhumer un nombre important de matériaux.

Des études sérieuses, ébauchées en 1934 par le docteur Cannac et conduites ensuite par Jean Guilaine ont donné lieu à de nombreuses découvertes.

En remontant dans le temps, les premiers documents écrits datés de l'an 1570, font apparaître qu'au mois de mai de cette année, les meuniers de Villeneuve-Minervois et d'autres villages en aval s'associent, afin d'acheter une partie de la prairie attenante au lieu dit du Gaougnas dans le but avoué de détourner le lit de la Clamoux et d'éviter ainsi de la voir se perdre dans le « Reboul » (tourbillon) par lequel les eaux s'infiltraient à l'entrée de la grotte.

Ce n'est que sous Napoléon III, que le fameux trou appelé « Reboul », sera obstrué, à la faveur de la construction de la route actuelle, reliant Villeneuve-Minervois à Cabrespine.

Ces travaux comblent donc la perte connue de la rivière, mais n'empêchent pas cette dernière de trouver de nouveaux passages et de retourner à son lit souterrain. A la faveur de ces travaux, l'entrée du Gaougnas est, elle aussi, bouchée, et l'on entendra plus parler de la grotte pendant de longues années.

Ce n'est qu'en 1880 que la grotte se rappellera à la mémoire des hommes de la Clamoux à travers un fait divers dramatique : cette année-là durant le mois de juin, Pierre BALESTE, habitant de la commune, fait une chute mortelle dans le Barrenc (une des entrées naturelles du réseau). C'est le garde champêtre du village qui remontera le corps meurtri du malheureux et deviendra ainsi bien malgré lui, le premier spéléologue à pénétrer dans cette salle à ciel ouvert.



# HISTOIRE DE LA DÉCOUVERTE

## 1968 : LA GRANDE DÉCOUVERTE

Ce même Barrenc d'où l'on peut voir parfois sortir de grosses volutes de vapeur d'eau marquant l'arrivée de l'hiver, sera des années plus tard le théâtre d'un autre fait divers bien moins dramatique. En 1927, un chien jeté dans l'Aven retourne chez son maître en sortant par le Gaougnas, démontrant ainsi la liaison entre les deux cavités.

L'année suivante, le travail continu des eaux, fait s'effondrer les terrains au bord de la route à l'entrée du village. Monsieur BORDEL, alors propriétaire des lieux, fait agrandir une excavation, explore quelques galeries et retrouve le passage du Gaougnas.

Il faudra attendre une bonne vingtaine d'années et l'acharnement d'une poignée de spéléologues pour que durant l'année 1959, la jonction entre le Gaougnas et le Barrenc soit effectuée à la faveur de travaux de désobstruction qui auront duré plus de 2 mois.

A cette occasion quelques mètres de rivière souterraine seront mis à jour.

Trois années plus tard, en 1961, une coloration des eaux de la Clamoux, vérifie la légende selon laquelle des canards lâchés dans le « Reboul » seraient ressortis vivants face aux quatre Châteaux Cathares de Lastours. A partir de ce moment là, l'existence d'un réseau souterrain de grande envergure entre Lastours et Cabrespine est prouvée. Des dizaines d'explorations infructueuses seront alors effectuées afin de trouver le passage permettant de pénétrer ce réseau tant convoité. Mais il faudra encore patienter jusqu'à l'été 1968, pour que deux spéléologues, Jean GUIRAUD et Gérard BRAT, au prix de nombreux efforts, forcent le passage de la rivière, et débouchent émerveillés au pied de la grande salle du Gouffre Géant.

De nos jours, 20 kilomètres de galeries ont été topographiés. Les recherches se poursuivent...



# CHRONOLOGIE



**1959**

Coloration des eaux afin de déterminer le parcours de la rivière souterraine

**1968**

Découverte du passage de la rivière et d'un passage au bas de la salle du Gouffre

**1972**

Escalade de la paroi, et découverte de la partie haute du Gouffre et de la Salle Rouge

**1981**

Visite de Michel Siffre (scientifique français mondialement connu) dans la partie haute du Gouffre. Sa visite a pour but de crédibiliser le projet d'aménagement.

**1987**

Début du chantier d'aménagement

**1988**

Ouverture du Gouffre au public

**1996**

Aménagement de la Salle Rouge

**2015**

Aménagement du Balcon de Verre

**2018**

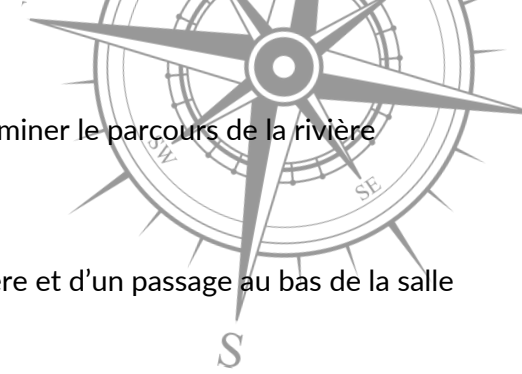
Aménagement du Belvédère des Disques

**2019**

Ouverture de l'Aventures Parc

**2024**

Aménagement de l'Observatoire des Aragonites







# QUELQUES EXTRAITS DE PRESSE



3

Ô La Belle Vie - France 3 - 14 Février 2021



6

Journal 19/45 - 19 Juillet 2022



2

Grottes, gouffres Le tourisme de la fraîcheur

Journal 20h - France 2 - 03 Août 2022



2

Télé Matin - France 2 - 17 Août 2022



5

Echappées Belles - France 5 - 08 Octobre 2022



3

Dans les entrailles du gouffre géant de Cabrespine

Météo à la Carte - 13 Octobre 2023



5

25 Kg 3 jours pour vider son sac- France 5 - 18 Novembre 2024



TF1

Bonjour la matinale - TF1 - 23 Mars 2025



TF1

Le 13h - TF1 - 20 Juin 2025



# PHOTOTHÈQUE

Cliquez-ici pour accéder à la photothèque du Gouffre Géant de Cabrespine

Photos utilisables avec mention du crédit

Lien direct : <https://bit.ly/2loyC38>

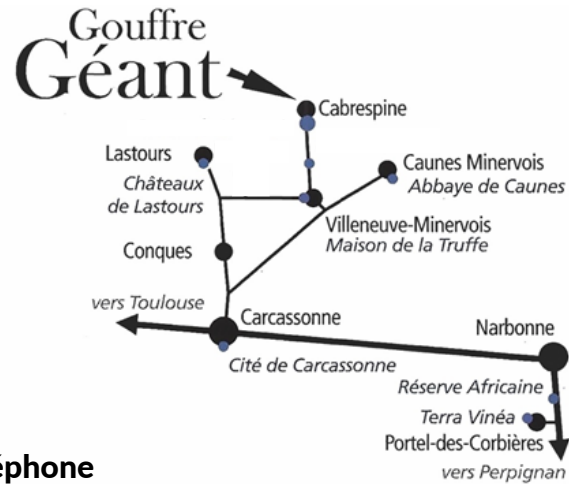
# INFOS PRATIQUES

## Localisation

Situé à 30 minutes de Carcassonne

1 heure de Narbonne

1 heure 30 de Toulouse



## Téléphone

04 68 26 14 20

## Directeur du site

Philippe CLERGUE

## Site internet

[www.gouffre-de-cabrespine.com](http://www.gouffre-de-cabrespine.com)

## Email

[gouffrecabrespine11@gmail.com](mailto:gouffrecabrespine11@gmail.com)

## Email pour les groupes

[resa.groupes.cabrespine@gmail.com](mailto:resa.groupes.cabrespine@gmail.com)



# INFOS PRATIQUES

Ouvert du 1er jour des vacances de février à début décembre (dimanches et jours fériés inclus)  
Horaires, départ des visites et informations sur notre site : [www.gouffre-de-cabrespine.com](http://www.gouffre-de-cabrespine.com)

## Tarifs en vigueur du 01/01/2026 au 31/12/2026

### Tarifs Visite Grand Public

Adulte	15.60€
Jeune (13-17 ans)	14.00€
Enfant (5-12 ans)	9.80€
Enfant (<5ans)	Gratuit
Préférentiel adulte	14.00*
Préférentiel jeune (13-17 ans)	12.60€**
Préférentiel enfant (5-12 ans)	8.80€**

### Tarifs Aventures Parc (uniquement sur réservation)

Accro Grotte de Cabrespine	48.00€
Accro Grotte de Cabrespine (à partir de 5 pers.)	46.00€
La Rivière Souterraine	58.00€
La Rivière Souterraine (à partir de 5 pers.)	56.00€

\*Sénior de +65 ans, étudiant de -25 ans, demandeur d'emploi, personne en situation de handicap, coupons de réduction  
\*\*Personne en situation de handicap, coupon de réduction




### Services sur site

Parking gratuit pour véhicules légers et bus  
Boutique de souvenirs et de produits régionaux  
Bar, Snack

# FFTS

## FÉDÉRATION FRANÇAISE DU TOURISME ET PATRIMOINE SOUTERRAIN



La Fédération Française du Tourisme et Patrimoine Souterrain est issue de l'Association Nationale des Exploitants de Cavernes Aménagées pour le Tourisme (ANECAT) constituée et déclarée en 1962.

C'est en 2022, que sous l'impulsion de ses membres, l'ANECAT devient donc la Fédération Française du Tourisme et Patrimoine Souterrain (FFTS), acteur incontournable dans le paysage du monde souterrain. Veillant ainsi au développement de sa visibilité et de sa notoriété sur le territoire national et frontalier.

Elle rassemble 70% des grottes, gouffres, avens ainsi que rivières souterraines de France dont 25% sont des sites préhistoriques.

L'objectif de la FFTS est de mutualiser le savoir-faire afin de promouvoir, de défendre et de faire découvrir le patrimoine naturel et culturel du monde souterrain. C'est pourquoi, les actions s'articulent principalement autour de trois axes de réflexion : la compréhension, la conservation et la promotion du patrimoine souterrain.

Pour ce faire, l'association travaille donc sur un large éventail de sujets tels que la compréhension du milieu, la sécurité vis-à-vis du public, la formation, l'aménagement, etc.

**Le Gouffre Géant de Cabrespine est membre de la fédération depuis 2015.**



## Ambassadeurs du monde invisible !

Contact : Roselyne Aulner - [www.grottesdefrance.org](http://www.grottesdefrance.org)



Site internet

[www.gouffre-de-cabrespine.com](http://www.gouffre-de-cabrespine.com)



Page Facebook

[@gouffregeantdecabrespine](https://www.facebook.com/gouffregeantdecabrespine)



Compte Instagram

[@gouffregeantdecabrespine](https://www.instagram.com/gouffregeantdecabrespine)



Téléphone/Mail

04.68.26.14.20

[gouffrecabrespine11@gmail.com](mailto:gouffrecabrespine11@gmail.com)