DOSSIER DE PRESSE / EDITION 2025

Gouffre Géant de Cabrespine

www.gouffre-de-cabrespine.com

GOUFFRE GÉANT DE CABRESPINE

SITE EXCEPTIONNEL - DEPUIS 1988

Conception SETSN - Gouffre Géant de Cabrespine / Edition Juin 2025

SOMMAIRE

Présentation..... p.3
Visiter le Gouffre de Cabrespine.....p.4
Visite Grand Public.....p.4
Accro Grotte de Cabrespine.....p.6
Rivière Souterraine.....p.7
Expérience œnologique.....p.8
Outils pédagogiques.....p.9
Quelques chiffres.....p.10
Histoire de la découverte.....p.11
Quelques extraits de presse.....p.14
Photothèque.....p.17
Infos pratiques.....p.18
FFTS.....p.20

PRÉSENTATION

AU CŒUR DES GORGES DE LA CLAMOUX ET DU MINERVOIS

Le Gouffre Géant de Cabrespine est situé à 30 minutes au nord de Carcassonne. Le site surplombe le petit village de Cabrespine et les gorges de la Clamoux. Dans cette vallée enserrée par de forts reliefs de calcaire, de nombreuses cavités se sont développées. En effet, autour du Gouffre de Cabrespine, on ne dénombre pas moins de 20 km de réseau découvert à ce jour et une forte activité en spéléologie.

Classée zone Natura 2000, on y rencontre une forte biodiversité notamment les chauves-souris, que l'on peut quelque fois apercevoir lors de la visite.

Autour du Gouffre de Cabrespine, la région du Minervois et du grand Carcassonne offrent une multitude de points d'intérêts touristiques. De Caunes-Minervois avec ses carrières de marbre et son abbaye, en passant par les châteaux cathares de Lastours ou encore la Maison de la Truffe à Villeneuve-Minervois, sans oublier la passerelle de Mazamet, il est facile d'organiser des journées autour du site du Gouffre Géant de Cabrespine. La liste n'est bien sûr pas exhaustive.

Le Gouffre, étant un acteur majeur du tourisme audois, multiplie les initiatives afin de faire découvrir la région, en synergie aux sites voisins et artisans locaux à travers sa participation au sein de réseaux tels que « Les incontournables en Occitanie » ou grâce aux partenariats avec les Offices de Tourisme de la région.

VISITER LE GOUFFRE DE CABRESPINE

VISITE GRAND PUBLIC

Le Gouffre fait partie des 10 plus belles cavernes d'Europe, d'une profondeur de 250 mètres pour un volume de 1 600 000 m^3. Il offre la particularité de renfermer en son sein une diversité de formations inégalées jusqu'à présent. Avec près de 80 000 visiteurs annuels, ce Gouffre unique est l'un des sites souterrains les plus visités de France.
La visite du Gouffre s'effectue sur des balcons qui le surplombent à 200 mètres du fond. Des aménagements ont été réalisés, permettant de découvrir les merveilles que renferme le Gouffre.

La Salle Rouge et l'Observatoire des Aragonites

Appelée ainsi en raison des coulées de calcite dont les teintes proviennent d'oxydation de sels de fer, cette salle se distingue par une remarquable concentration de cristaux d'aragonite, de taille réellement exceptionnelle. Grâce à l'observatoire, on peut les admirer au plus près. Ces formations de calcaire, extrêmement fragiles, ne se rencontrent que dans quelques grottes aménagées au monde, véritables lustres cristallisés défiant toutes les lois de la pesanteur. Partout des excentriques tapissent cette véritable géode.

NOUVEAUTE 2025 : La Galerie des Cristaux

Il s'agit très certainement de l'endroit le plus secret du Gouffre Géant de Cabrespine. Resté à l'abri des regards depuis des millénaires, cet endroit, ouvert au public en 2025, permet aux visiteurs de ressentir l'émotion que les premiers explorateurs ont pu éprouver lors de leur cheminement entre les blocs.
Dans cette galerie intimiste de la visite, on oublie quelques instants l'immensité du gouffre pour admirer au plus près une multitude de cristaux aux formes féeriques.

Le Balcon de Verre

Construite en 2015, cette passerelle au dessus du vide est la première en milieu souterrain. Elle permet de prendre conscience des 200 mètres qui se trouvent sous nos pieds grâce à la surface vitrée présente sur la plateforme. Sensation de vertige garantie.

Le Belvédère des Disques

Outre ses dimensions, le Gouffre de Cabrespine permet aux visiteurs d'observer un panel de concrétions inégalés. Construit en 2018, le Belvédère des Disques permet aux visiteurs de se rapprocher au plus près de la voûte afin d'observer les disques.

VISITER LE GOUFFRE DE CABRESPINE

CE QU'IL FAUT SAVOIR

TEMPÉRATURE

Été comme hiver, à l'intérieur du Gouffre, **la température est de 14°c.**

DURÉE DE LA VISITE

Les visites du Gouffre sont guidées et dure **50 minutes.**

PHOTOS ET VIDÉOS

Les photos et vidéos sont autorisées lors de la visite.

GROUPES DE VISITE

Les groupes sont au maximum composés de **50 personnes.**

FORMAT DE VISITE

Les visites sont guidées en **français** ou **audio-guidées** selon les périodes.

AUDIO-GUIDES

Des audio-guides en **anglais,** en **espagnol,** en **catalan** et en **allemand** sont proposés toute l'année.

VISITER LE GOUFFRE DE CABRESPINE

L'ACCRO GROTTE DE CABRESPINE

Longueur totale du parcours acrobatique : 400 m
Grand escalier de fer : 80 m
Dénivelé : 185 m
Durée : 3h00
Température : 14°C

Depuis 2019, une nouvelle activité a fait son apparition. A 200 mètres sous terre, **une aventure unique** au fond du Gouffre Géant de Cabrespine. Ce nouveau concept de parcours acrobatique souterrain se compose de plusieurs tyroliennes, ponts de singes, ponts himalayens, avec progression en paroi.

L'accès se fait à flanc de falaise à partir d'un échafaudage surnommé « le grand escalier de fer », d'une hauteur de 80 mètres. A l'arrivée, le public atteint la « tyrolienne du vertige » et parvient grâce à un pont acrobatique situé 40 mètres au-dessus du vide à la plateforme des perles.

Après un passage, devant le cimetière des chauves-souris un pont himalayen permettra de dominer le fond de la grande salle aménagée du Gouffre.

Pour les plus courageux d'entre eux, ils pourront tenter l'expérience ultime avec la « tyrolienne de l'enfer » et s'élancer à 90 mètres au-dessus du vide pour atteindre la grande cascade pétrifiée d'une hauteur totale de 120 mètres.

Avant d'engager la remontée vers la surface une dernière pause permet pour découvrir un des trésors cachés du Gouffre Géant : la salle des merveilles.

VISITER LE GOUFFRE DE CABRESPINE

LA RIVIÈRE SOUTERRAINE : SUR LA TRACE DES PIONNIERS



Longueur totale du parcours : 1200 m
Accès grand escalier : 80 m
Dénivelé : 200 m
Durée : 3h00
Température : 14°C

Le Gouffre Géant de Cabrespine a acquis depuis sa découverte en 1968, une réputation internationale. Cet immense réseau de plus de 25 km est devenu un classique dans le monde de la spéléologie.
Depuis son ouverture au public, en 1988, ce site prestigieux n'est plus réservé aux seuls initiés. La Rivière Souterraine le rend accessible à un plus grand public, lui permettant de partir sur la trace des premiers explorateurs.

Au programme : exploration de galeries concrétionnées, navigation sur rivière et découverte du milieu souterrain. La Rivière Souterraine est un compromis original entre l'activité spéléologique et la visite classique d'une grotte. Cavités horizontales, grands volumes, cristallisations magnifiques et ambiance d'expédition, 3 heures de dépaysement pour découvrir les cavernes autrement.

EXPERIENCE OENOLOGIQUE

La vigne fait partie intégrante de notre région Occitanie, elle a sculpté nos paysages depuis des millénaires et accompagné notre histoire commune. Le Gouffre Géant de Cabrespine, ancré au cœur du vignoble du Languedoc, se devait de participer à cette aventure du vin, de partager avec les plus belles cuvées du Cru Minervois, son environnement préservé, son climat particulier et le calme absolue qui y règne. La rencontre de vignerons passionnés et d'une équipe d'amateurs éclairés à permis à un projet fou de voir le jour : faire vieillir du vin dans les profondeurs d'un des plus grands gouffres d'Europe.

Gabriel PORTAL du domaine « Le Clos d'Aimé », Joan FOURNIL du domaine « Fontanille Haut », Julien SALLES du domaine « Château Armoria » et Jean-Baptiste SENAT du domaine du même nom, sont engagés dans une démarche de vin biologique. Ces quatre vignerons ont mis en place un cheminement de vieillissement différent : en amphore de terre cuite pour le premier, en barrique de chêne pour le second et en bouteille pour le troisième et le quatrième.

Aujourd'hui, après plusieurs années d'expérience, on peut constater que les vins qui séjournent dans le Gouffre, offrent une typicité de vieillissement unique. Les cuvées respectives de ces quatre Audois, connaissent un succès certain auprès des amateurs de bons crus.

L'Enfort
Le Clos d'Aimé

Le Clair-Obscur
Fontanille Haut

L'Agartha
Château Armoria

Le Bois des Merveilles
Jean-Baptiste SENAT

OUTILS PÉDAGOGIQUES

PERMETTRE AUX ENFANTS DE DÉCOUVRIR LE GOUFFRE DE CABRESPINE AVEC BENJAMIN L'EXPLORATEUR MALIN ET LE PROFESSEUR CARBURE

Né en 2017, **Benjamin l'explorateur Malin** a pour but de sensibiliser les enfants aux merveilles du Gouffre et de susciter leur curiosité. Il accompagne les enfants dans leur exploration du Gouffre et des alentours.

Il fait la une du livret « Pars à l'aventure avec Benjamin l'explorateur », carnet de jeux offert aux enfants. Il a rédigé une visite spéciale enfants, avec la complicité de son ami le renard, qu'ils écoutent avec l'audio guide.

L'autre personnage qui vient apporter des précisions aux visiteurs est le **professeur Carbure**. Guide ludique, il anime les dossiers pédagogiques, documents disponibles en libre téléchargement sur le site internet www.gouffre-de-cabrespine.com. Ces documents ont pour but d'apporter des informations complémentaires. Ils ont été conçus spécialement pour les écoles et les établissements accueillant des enfants.

Dossiers pédagogiques - Editions Primaire et Collège

Livret de jeu

QUELQUES CHIFFRES

2 500 000

C'est le nombre de visiteurs depuis l'ouverture du Gouffre

1 600 000 M³

C'est le volume total de la grande salle du Gouffre

420 000 D'ANNÉES

C'est l'âge du calcaire sur les parois du Gouffre

25 KILOMÈTRES

C'est la longueur des réseaux souterrains qui entoure le Gouffre

75 000

C'est la population de chauves-souris répertoriée dans le réseau inférieur du Gouffre

200 MÈTRES

C'est la distance de surplomb du balcon de verre

98 %

C'est le taux d'hydrométrie minimum enregistré dans la grande salle

90 MÈTRES

C'est la hauteur de la tyrolienne de l'enfer

14°C

C'est la température intérieure du Gouffre

138

C'est le nombre de projecteurs qui éclairent la grande salle du Gouffre

HISTOIRE DE LA DÉCOUVERTE

L'HISTOIRE DU RÉBOUL ET DU BARRENC

En 2018, ont été fêtés les 50 ans de la découverte du Gouffre Géant de Cabrespine, mais aussi par la même occasion les 30 ans de son ouverture au public. Toutefois, l'histoire de la grotte ne se résume pas à ces deux dates.

Depuis des temps immémoriaux, l'histoire du Gaougnas (entrée naturelle du Gouffre) est liée à celle des hommes de la Clamoux, des vestiges découverts dans les premières salles du réseau souterrain, témoignent d'une longue occupation du site qui remonterait à l'âge du bronze.

Bien que les fouilles dans l'abri sous roche du Gaougnas n'ai pas toujours été guidées par un esprit scientifique, elles ont toutefois permis d'exhumer un nombre important de matériaux.

Des études sérieuses, ébauchées en 1934 par le docteur Cannac et conduites ensuite par Jean Guilaine ont donné lieu à de nombreuses découvertes.

En remontant dans le temps, les premiers documents écrits datés de l'an 1570, font apparaître qu'au mois de mai de cette année, les meuniers de Villeneuve-Minervois et d'autres villages en aval s'associent, afin d'acheter une partie de la prairie attenante au lieu dit du Gaougnas dans le but avoué de détourner le lit de la Clamoux et d'éviter ainsi de la voir se perdre dans le « Reboul » (tourbillon) par lequel les eaux s'infiltraient à l'entrée de la grotte.

Ce n'est que sous Napoléon III, que le fameux trou appelé « Reboul », sera obstrué, à la faveur de la construction de la route actuelle, reliant Villeneuve-Minervois à Cabrespine.

Ces travaux comblent donc la perte connue de la rivière, mais n'empêchent pas cette dernière de trouver de nouveaux passages et de retourner à son lit souterrain. A la faveur de ces travaux, l'entrée du Gaougnas est, elle aussi, bouchée, et l'on entendra plus parler de la grotte pendant de longues années.

Ce n'est qu'en 1880 que la grotte se rappellera à la mémoire des hommes de la Clamoux à travers un fait divers dramatique : cette année-là durant le mois de juin, Pierre BALESTE, habitant de la commune, fait une chute mortelle dans le Barrenc (une des entrées naturelles du réseau). C'est le garde champêtre du village qui remontera le corps meurtri du malheureux et deviendra ainsi bien malgré lui, le premier spéléologue à pénétrer dans cette salle à ciel ouvert.

HISTOIRE DE LA DÉCOUVERTE

1968 : LA GRANDE DÉCOUVERTE

Ce même Barrenc d'où l'on peut voir parfois sortir de grosses volutes de vapeur d'eau marquant l'arrivé de l'hiver, sera des années plus tard le théâtre d'un autre fait divers bien moins dramatique. En 1927, un chien jeté dans l'Aven retourne chez son maître en sortant par le Gaougnas, démontrant ainsi la liaison entre les deux cavités.

L'année suivante, le travail continu des eaux, fait s'effondrer les terrains au bord de la route à l'entrée du village. Monsieur BORDEL, alors propriétaire des lieux, fait agrandir une excavation, explore quelques galeries et retrouve le passage du Gaougnas.

Il faudra attendre une bonne vingtaine d'années et l'acharnement d'une poignée de spéléologues pour que durant l'année 1959, la jonction entre le Gaougnas et le Barrenc soit effectuée à la faveur de travaux de désobstruction qui auront duré plus de 2 mois.

A cette occasion quelques mètres de rivière souterraine seront mis à jour.

Trois années plus tard, en 1961, une coloration des eaux de la Clamoux, vérifie la légende selon laquelle des canards lâchés dans le « Reboul » seraient ressortis vivants face aux quatre Châteaux Cathares de Lastours. A partir de ce moment là, l'existence d'un réseau souterrain de grande envergure entre Lastours et Cabrespine est prouvée. Des dizaines d'explorations infructueuses seront alors effectuées afin de trouver le passage permettant de pénétrer ce réseau tant convoité. Mais il faudra encore patienter jusqu'à l'été 1968, pour que deux spéléologues, Jean GUIRAUD et Gérard BRAT, au prix de nombreux efforts, forcent le passage de la rivière, et débouchent émerveillés au pied de la grande salle du Gouffre Géant.

De nos jours, 20 kilomètres de galeries ont été topographiés. Les recherches se poursuivent...

CHRONOLOGIE

1959
Coloration des eaux afin de déterminer le parcours de la rivière souterraine

1968
Découverte du passage de la rivière et d'un passage au bas de la salle du Gouffre

1972
Escalade de la paroi, et découverte de la partie haute du Gouffre et de la Salle Rouge

1981
Visite de Michel Siffre (scientifique français mondialement connu) dans la partie haute du Gouffre. Sa visite a pour but de crédibiliser le projet d'aménagement.

1987
Début du chantier d'aménagement

1988
Ouverture du Gouffre au public

1996
Aménagement de la Salle Rouge

2015
Aménagement du Balcon de Verre

2018
Aménagement du Belvédère des Disques

2019
Ouverture de l'Aventures Parc

2024
Aménagement de l'Observatoire des Aragonites

QUELQUES EXTRAITS DE PRESSE

50 ANS D'AVENTURE SOUTERRAINE

AUDE

Midi Libre ■ Vendredi 1er juillet 1988 ■ E1

«Balcons du diable»

Tourisme à Cabrespine l'an I du gouffre géant

Cabrespine a ouvert sa grotte géante. Plus que confidentiellement pour cause d'accès en voie de finitions. Il y a tout de même déjà plus de 500 curieux.

■ Il aura fallu près de quinze ans de foi opiniâtre à Claude Granier et de patientes démarches à Benjamin Tissières, maire du village, pour que les «Balcons du diable» offrent aux regards du visiteur le gouffre constellé de concrétions dentelées par les millénaires du temps, l'un des gouffres les plus grands du monde avec son à pic de 250 mètres, deux fois plus grand que le gouffre de Padirac, plus volumineux que l'Aven Armand.

L'aménagement touristique de ce gouffre naturel — mise en valeur des concrétions par un éclairage approprié, aménagement du cheminement intérieur sous haute garantie — n'était qu'une affaire du spécialiste aménageur. Comme il avait été de son affaire de creuser un tunnel de 15 mètres, à flanc de montagne, pour amener le spectateur à cette corniche suspendue façonnée par la nature d'où l'inventeur spéléologue Jean Guiraud découvrait *«sous ses pieds, à un à pic de 170 mètres, le vide effrayant, fascinant, le monde noir, la porte de l'enfer et sur sa tête une immense voûte constellée des plus merveilleuses, des plus féeriques cristallisations qui soient».*

Tranche montagne

Si l'on voulait hisser Cabrespine aux étoiles de haut lieu touristique, il était nécessaire d'aménager l'accès qui n'était jusqu'alors qu'un chemin muletier tracé dans les bruyères et les chênes verts sur près de deux kilomètres, touristiquement impraticable.

Scrapers et bulldozers en action, il fallut trancher la montagne sur 1,400 kilomètre pour tracer une route, aménager un parking accessible aux autocars.

Le gros œuvre est terminé, il ne manque que le revêtement d'asphalte pour que l'escalade devienne promenade pour admirer ce gouffre géant qui, hai, n'a besoin que de quelques fignolages subtils pour révéler toute sa splendeur.

Comme Rocamadour-Padirac, le dyptique Carcassonne et sa Cité, Cabrespine et son gouffre est en place: il ne restera pour en aménager toutes les ressources que l'amélioration routière de la départementale 112 entre Villeneuve-Minervois et Cabrespine pour accueillir le grand tourisme: le conseiller général de Peyriac-Minervois, lors de la dernière session a déposé un vœu dans ce sens.

Et si Claude Granier a un peu bousculé les travaux, c'est qu'il voulait faire coïncider l'ouverture de Cabrespine avec le centenaire de la spéléologie française qui se déroule à Millau: il y a cent ans qu'Edouard Alfred Martel, le père de la spéléologie, traversait la *«rivière du bonheur»* à Bramabiau, près de Millau.

...mmente voûte constellée de cristallisations

Midi Libre – 01 Juillet 1988

Figaro Magazine - 24 Mars 2001

GROTTE DE CABRESPINE :

L'Indépendant 11.7.88

Le gouffre merveilleux sort de l'ombre

• Des passerelles permettent des visites au fin fond du gouffre.

• Une des immenses cavités aux formes extraordinaires.

Encaissé dans les gorges du Clamoux, le village de Cabrespine avoisine un site hors du commun. Ces premiers contreforts de la Montagne Noire abritent en effet des grottes que peu de régions françaises peuvent revendiquer. Découvertes en 1972 par une équipe de spéléologues, ces véritables cathédrales naturelles viennent de s'ouvrir au public. Pour cela des travaux considérables...

Un trajet d'environ vingt-cinq minutes sépare Carcassonne du gouffre. Et, après avoir cheminé pendant quelques kilomètres au sein de la vallée du Clamoux, le village de Cabrespine apparaît. Anciennement, c'est à dire avant la mise fin des travaux effectués récemment, l'accès à la grotte [illegible] au niveau du village. Mais, une route escarpée [illegible] à la nouvelle entrée, creusée le roc. Depuis juin machines et explosifs se [illegible] maqués à la montagne. [illegible] ons au bout d'un an de que le gros œuvre fut [illegible] Car, depuis le 20 juin date à laquelle on a site au public, ce sont 200 personnes qui visitent régulièrement le gouffre [illegible] plus qu'à apporter [illegible] ps finales : goudronner [illegible] l'accès cette semaine [illegible] ser les passerelles de [illegible] quelques échafaudages [illegible] pourquoi aucune [illegible] ion officielle n'a [illegible] coup d'envoi à l'ouverture de la grotte. De toutes [illegible] aucoup de projets [illegible] équipe responsable [illegible] projets cernés amène [illegible] verer 200.000 per[illegible]

par des tapis roulants car aucun escalier n'entrave leur accès dans la grotte. Une première, dont on doit l'existence à un aménagement pensé et adapté. Mais ces travaux qui ont duré tout l'hiver n'ont pas été une partie de plaisir pour les entreprises. Le gouffre a 225 mètres de profondeur. Il a fallu vider des éboulis monumentaux (jusqu'à 90 m³ de roc) et installer les passerelles au-dessus du vide. Même pour la construction de la route, les explosions ont parfois un peu dépassé les limites prévues, avec des éboulis atteignant dans les vignes. Les ouvriers qui posaient les passerelles étaient encordés constamment. Et aucun incident ne se produisit. Des éclairages placés contre les parois assurent des effets étonnants et bientôt le fond du gouffre en sera lui aussi équipé. Sur la rivière souterraine qu'avaient suivie les spéléologues, une pompe sera amorcée pour assurer une alimentation en eau pour les toilettes.

"La nature n'est pas gratuite"

Depuis le 20 juin, six personnes, dont 3 guides sont au service du public pour faire visiter "Le Balcon du Diable", "les salles rouges" et autre "septième ciel". Les visites durent de 35 à 40 minutes. M. Lauret, le conservateur du site a adopté des méthodes préventives visant à lutter contre la pollution qui pourrait s'accumuler sur les parois et ainsi détruire les couleurs variées des diaques, stalactites et stalagmites. Prévoyez tout de même un lainage car les 15° qui régnent peuvent être durs à supporter, surtout en hiver. Par exemple la messe de minuit prévue pour Noël au sein de la cathédrale naturelle risque d'être frisquette.

Même si ce gouffre existe depuis des millions d'années et ne doit sa beauté qu'à l'œuvre du temps, la nature n'est pas gratuite : quelque 500 millions de centimes ont été nécessaires pour son aménagement. Mais cet endroit quasi éternel apportera sûrement plus de satisfaction et d'intérêts qu'il n'a demandé d'investissements.

• L'architecture naturelle modèle un décor surnaturel.

Guide pratique

Accès : en venant de Carcassonne : D. 620 par Villegly puis D. 112 par Villeneuve (environ 25 minutes).

Horaires : tous les jours de 9 h à 12 h et de 14 à 18 h 30. Du 15 juin au 8 septembre ouverture continue de 9 h à 18 h 30.

Fermeture annuelle le 30 novembre.

Ouvert pour les groupes sur rendez-vous toute l'année.

Photographies et vidéo autorisées.

Prix : adultes 30 F, moins de 6 ans gratuit, 6 à 14 ans : 20 F, groupes 25 F.

Adresse : M. le conservateur BP N°2 11160 Caunes-Minervois, tél. 68.26.14.22.

Indépendant - 11 Juillet 1988

Tourisme **Voyage au centre de la Terre à Cabrespine**



Au-dessus de Villeneuve-Minervois, le Gouffre de Cabrespine vous offre une grande variété de cristallisations. Archives

En cette chaleur de fin de mois d'août, les grottes de Cabrespine font office de prétoire. Les visiteurs s'y rendent, entraînés pour leur fraîcheur que pour y contempler un des gouffres les plus impressionnants au monde.

Depuis 1972, date à laquelle il a été ouvert pour le public, le Gouffre de Cabrespine est dans le peloton de tête des grandes grottes du monde, devancé en tourisme. Il a, en effet, du quel impressionner. Haut de deux cent vingt mètres et large de quarante-cinq, son volume est supérieur à un million de mètres cubes. De quoi abriter la Cathédrale Notre Dame de Paris. Cette grandeur fascine d'ailleurs, autant aujourd'hui que dans le passé. Comme des centaines, durant du XVI siècle, étonnaient déjà la majorité du Gouffre de Cabrespine.

Mais la magie du site ne s'explique pas exclusivement par son gigantisme. On la retrouve également dans la variété des cristallisations.

Une variété, due à la fois au contraste géologique particulier de la montagne Noire et à une intransigeante politique de préservation du site.

Quarante-cinq minutes durant, vous évoluerez dans un véritable écrin de cristaux

Une visite de plein-pied du site est proposée aux touristes, y compris aux personnes handicapées. Quarante-cinq minutes durant, vous évoluerez dans un véritable écrin de cristaux d'aragonite et de calcite, qui atteignent des dimensions tout bonnement extraordinaires. Sur le chemin, vous apercevrez, au-dessus de vous, de gigantesques troncs de cristallisation, certains pouvant peser jusqu'à une tonne !

Après avoir admiré les bons [illegible] qui des salles rouges, vous arriverez sur les Bulgares du Diable. Vous contemplerez alors un précipice de deux cents [illegible] de profondeur. Tout, vous comprendrez alors la fascination que lui ont voué les hommes durant des siècles.

C'est par le bas de ce gouffre géant que les premiers explorateurs ont pénétré dans cette cavité gigantesque.

Des safaris souterrains. Pourtant, après ces quarante-cinq minutes, peut-être avez-vous l'impression que le site cache encore bien des secrets. Au-delà de la partie ouverte au public se développe, en effet, un vaste réseau souterrain, parcouru par une rivière, longue de plusieurs kilomètres, qui rejaillit à la lumière du jour, au pied des châteaux de Lastours.

Pour permettre au public de découvrir ces secrets qui ne demandent qu'à être dévoilés, des safaris souterrains sont organisés dans les grottes de Cabrespine. Ces safaris ont lieu à un rythme [illegible] Cabrespine à un rythme [illegible] vous vous déplacerez le long des grands volumes [illegible] vous traverserez à travers des cavités horizontales [illegible] une véritable ambiance d'exploration et ce en toute sécurité. Les safaris requièrent, en effet, un niveau moyen bien que [illegible] cela requiert par la spéléologie.

Olivier ROUSSEAU

▶ Le Gouffre de Cabrespine. A 10 km de Carcassonne, direction Villeneuve-Minervois. Ouvert en août, de 10 h à 19 h. Entrée adultes 6 F, enfants 4 F.
Tél : 04 68 26 14 22.
▶ Safari souterrain : groupes (au moins 6 pers.) 30 F/ pers.
Tél : 04 67 66 11 11.

Midi Libre – 24 Août 2006

QUELQUES EXTRAITS DE PRESSE

Indépendant - 06 Août 2015

Cabrespine : la passerelle du vertige

Posé mardi, l'œil de verre est venu achever la construction de la passerelle qui offre depuis cet été un point de vue unique sur le gouffre, avec 200 m de vide sous les pieds.

La dalle de verre, confectionnée par Saint-Gobain, est venue parachever la création mardi matin. Le dernier élément d'une véritable révolution pour les grottes de Cabrespine, avec ce balcon de verre et ses 200 mètres de vide sous les pieds des visiteurs. Lancée l'an passé, l'idée fait du site l'égal d'autres places renommées : « *C'est l'équivalent de ce qui est proposé au grand canyon, à la Tour Eiffel ou à l'Aiguille du Midi*, rappelle Philippe Clergue, maire de Cabrespine et directeur du site (lire ci-contre). *Dans tous ces endroits, des avancées et des dalles de verre permettent de prendre conscience du vide. C'est ce qui nous manquait, cet effet de vertige.* »

Longue de 15 mètres, la passerelle s'achève sur un œil de verre de 4 m². Photos Nathalie Amen-Vais

Un œil de verre d'une capacité de 2 tonnes

Un effet attend en observant les groupes qui emprunteront la longue de 15 m pas et en empilé-de-corps, ils s'ment. Pour p ce balcon de vue unique fonds du gou

levés, un point de vue sur le plafond de la cavité, 40 mètres plus haut. Sur cet œil de verre, d'une capacité de portance de 2 tonnes, la direction a choisi de limiter à

droit amarrer la passerelle sur la roche-mère et où implanter les poteaux-porteurs ; un ingénieur-béton, un bureau d'étude mécanique et un bureau de contrôle

de stabiliser la fréquentation à 90 000 visiteurs par an. Les premiers chiffres le laissent croire, même si la canicule a elle aussi pu inciter les touristes à rechercher la fraîcheur : « *Sur juillet 2015, on est à + 10 % par rapport à l'an dernier* », se réjouit Philippe Clergue.

Aménagé en 1988

Maire et directeur du gouffre de Cabrespine, Philippe Clergue parle en connaissance de cause du site. Pendant 15 ans, il en a été un des guides, avant de seconder l'ancien directeur désormais à la tête de Terra Vinea (le gouffre de Cabrespine est géré par SETSN, société également en charge des grottes de Limousis et Foniarabiou, Terra Vinea ou encore la maison de la truite. Nd). Aménagé en 1988, le gouffre de Cabrespine a profité d'une nouveauté avec l'ouverture de la Salle du clou de la visite avec ses superbes aragonites. Le gouffre table toujours sur 40 % de clientèle en [illegible] il a souffert d'une désaffection des E[illegible] « avec la crise », [illegible] balcon de verre", [illegible] Clergue espère [illegible] « clientèle plus je[illegible] aussi « locale, [illegible] qui viendraient [illegible]

TOURISME

Un parcours acrobatique dans le Gouffre de Cabrespine

Pour ce premier rendez-vous à Cabrespine, L'Indépendant s'est essayé à une activité peu banale, à savoir de l'acro-grotte.

Les visiteurs peuvent profiter de deux grandes tyroliennes au fond de la grotte. MV

Pour un immense gouffre en son sein, le village de Cabrespine possède un attrait touristique important. Toujours dans une volonté de mettre en valeur ce fabuleux territoire, le maire, Philippe Clergue, a décidé en 2010 de se lancer dans un nouveau projet nommé Aventures Park. Il y propose deux types d'activités : l'acro-grotte et l'excursion dans une rivière souterraine au fond du gouffre.

Une excursion sans pareille

Sur les hauteurs du gouffre, des installations sont prévues pour permettre aux visiteurs d'admirer la splendeur de la grotte. C'est également à cet endroit-là que démarre l'aventure pour les fondus de clients ayant opté pour une virée acrobatique dans les profondeurs du gouffre de Cabrespine. Après avoir franchi une trappe dissimulée dans le sol, les amateurs d'exploration descendent près de 80 m d'échafaudage avant de cinquante à [illegible] de falaise pour rejoindre les premières installations du parcours acrobatique. C'est parti pour trois heures minimum d'excursion, selon le rythme imposé par le groupe d'aventuriers participants à l'activité. À noter que la condition physique de chaque membre du groupe détermine fortement l'allure du peloton.

L'univers souterrain, aussi dépaysant qu'incroyable

Durant cette longue excursion sur une demi-journée, de nombreuses activités sont proposées. Entre pont de singes, ponts himalayens, ou encore tyroliennes, tous les classiques de l'acro-branche sont présents, à la différence près que cela se déroule à 200 m sous terre, entouré de stalactites et de roches. Pour les plus aventuriers, l'Aventure Park propose la « tyrolienne de Fenlèr » qui survole les profondeurs du gouffre à 120 mètres du sol. Cette partie est facultative et n'empêche pas la progression. Enfin, outre le parcours acrobatique, l'univers souterrain est aussi dépaysant qu'incroyable. Cette aventure est d'autant plus agréable qu'en termes de température, les 14 °C de la grotte vous feront vite oublier le calvaire des fortes chaleurs. Rendez-vous le mardi 25 août pour la seconde partie de cette excursion à Cabrespine, avec l'exploration de la rivière souterraine.

Mathis Fossard

Les apprentis spéléologues descendent à 185 m de profondeur. Claude Bayer

▶ Tarif : 37 €/personne. *Uniquement sur réservation au 04 68 26 14 20.* Horaires de départ : *chaque jour à 9 h / 13 h / 14 h.*

Indépendant - 01 Août 2020

▶ LE FAIT DU JOUR

L'INDÉPENDANT LUNDI 6 AOÛT 2018 | 3

PATRIMOINE. Cette année, le plus grand gouffre aménagé d'Europe célèbre un double anniversaire.

Gouffre de Cabrespine : 50 ans d'histoire, de découvertes et souvenirs

Au début, c'était un peu la guerre entre les clubs de spéléo du Tarn et de l'Aude ». Mais aujourd'hui, alors que le gouffre de Cabrespine fête le *50e* anniversaire de sa découverte, la hache de guerre est bel et bien enterrée. Âgés de 70 à 80 ans, quelques-uns des découvreurs du gouffre se retrouvent maintenant avec plaisir, à l'invitation de Philippe Clergue, directeur du site. De la concurrence d'antan, ne reste désormais que les bons souvenirs et les anecdotes, autour de cette découverte exceptionnelle.

« Au début, c'était un peu la guerre entre les clubs spéléo du Tarn et de l'Aude ».

« *Je me souviens, la première fois que tu m'as emmené avec toi, tu comptais en pipe, "Quand j'en serai à la troisième pipe, on sera arrivé", tu me disais* », rappelle en souriant l'un des anciens de Cabrespine, à son camarade André Capdeville. « *La pipe, c'était pratique pour repérer les courants d'air* », explique ce dernier. Des courants d'air, qui l'ont d'ailleurs aidé à découvrir le réseau qui a pris son nom. En août 1971, il y passe lors d'une sortie photos dans la salle des dômes, sans vraiment remarquer les bouquets d'aragonites qui l'entourent. « *J'avais l'impression qu'il s'agissait d'un réseau classique* », raconte l'octogénaire. Un peu moins d'un an plus tard, à la faveur d'une nouvelle sortie, le réseau Capdeville se livre un peu plus : c'est alors que sont découvertes les magnifiques concrétions qui s'y trouvent : « *On leur a donné plein de noms, il y a la cigogne, la boule de pastis, parce que ça ressemble à un doseur, ou l'Aztèque* », se remémore en souriant André Pieus-

A l'invitation de Philippe Clergue, à droite, les premiers explorateurs du gouffre de Cabrespine se sont retrouvés pour fêter ns de leur découverte. Photo Nathalie Amen-Vais

donné plein
ıs aux
tions :
ue, la boule
is ou la
»

peler, André Capde-
utes les sorties, des
les dizaines, et les dé-
u'elles ont engen-
n terminal, arrivées
éléologues réalisent

la topographie des lieux, escaladent, et découvrent encore. « *Au bout d'un moment, on s'est rendu compte que sortir pour quelques heures, avec tout le matériel, c'était une perte de temps. Alors on a décidé de faire des camps à l'intérieur, pour y rester plus longtemps* », explique André Capdeville. Et pour certains, habitués à des équipées de 4 ou 5 h, ces camps étaient un peu longs : « *Une fois, on a dû continuer et laisser Pierre Marsol derrière. Il a passé 8 h à dormir sur une corniche !* » rappelle en riant un de ses anciens équipiers.

« *Récemment, des jeunes ont plongé dans le Pestril, dans le siphon à la fin du réseau. Ils sont descendus à 40 mètres, mais n'ont pas pu aller plus loin parce que les bouteilles de plongée ne passent pas. On a des images d'exploration, car aujourd'hui il est possible de mettre des caméras* », racontent les spéléologues. 50 ans après sa découverte, le gouffre de Cabrespine n'a donc pas fini de livrer tous ses secrets.

O. L.

Indépendant - 06 Août 2018

Insolite : le gouffre de Cabrespine mêle visite et vin

PATRIMOINE

Depuis 10 ans, l'œnotourisme s'est ajouté aux activités déjà disponibles au Gouffre géant de Cabrespine.

« *Parvenir à combiner l'amour de la spéléologie et celui pour le vin, c'est ce que nous faisons depuis dix ans.* » Philippe Clergue a pris la direction du Gouffre géant de Cabrespine il y a de cela 10 ans en complément de son poste de maire de ladite commune. Peu de temps après la reprise du site, il a instauré un nouveau concept : la vinospéléologie venue s'ajouter aux autres styles de visite déjà existantes. « *Il faut d'abord savoir qu'avec une température de 14 °C en moyenne et un taux d'humidité extrêmement élevé, les conditions de stockage du vin sont optimales pour rapport à une cave plus traditionnelle*, rappelle l'édile. *L'idée d'élaborer des cuvées a rapidement germé. Nous avons sympathisé avec des vignerons locaux qui, après avoir compris mes intentions, ont adhéré au projet. Nous travaillons en étroite collaboration puisque nous vendons des bouteilles à la boutique mais pas seulement.* »

Les conditions de stockage du vin sont optimales.

Certaines se sont retrouvées immergées dans la rivière au fond du gouffre. Lesquel, en partant du plafond, peut se targuer d'avoir une profondeur de 250 mètres. La réputation du site n'est plus à prouver. Ce dernier faisant partie des plus belles cavernes que l'on peut trouver en Europe. Les touristes sont légion à se rendre sur place, « *plusieurs milliers sont recensés à l'année* », d'après les dires de Philippe Clergue : « *Nous en accueillons pendant près d'un mois. Le zythme se veut en revanche particulièrement soutenu puisqu'entre 20 et 25 visites par jour, en ce qui concerne la vinospéléologie – tout simplement, ont lieu. On monte jusqu'à 150 en prenant en compte les autres activités.* »

La particularité de la vinospéléologie

Dans son concept, la vinospéléologie ne diffère qu'à certains moments des visites plus classiques du Gouffre géant de Cabrespine. À partir de l'entrée accessible aux visiteurs, ces derniers se trouvent directement sur des balcons qui surplombent le site à 200 m du fond. Le Balcon de Verre, plus éloigné, permet même de mettre à l'épreuve le niveau de vertige de chacun. Plus loin, on peut trouver le Belvédère des Disques. « *Cette installation remonte à 2018, elle reste récente*, appuie le directeur. *Les touristes disposent de la possibilité de prendre de la hauteur et se rendre compte de l'immensité de la voûte ainsi que d'y admirer les différentes formations de roche.* »

Des jarres et des tonneaux entreposés à l'intérieur du Gouffre géant de Cabrespine. ROMAIN LUSPOT

C'est à l'étape suivante que les visiteurs retrouvent l'un des six vignerons partenaires du gouffre pour l'étape suivante. Ils se changent, enfilent un équipement adapté et entament un court mouvement d'escalade ouvert à tous les niveaux à condition de ne pas souffrir d'un handicap moteur. « *Un moment d'émerveillement, comme le décrit Philippe Clergue. A cet endroit, on peut observer des aragonites (minéral composé de carbonate de calcium, NDLR) tapissant les parois de la voûte. Le spectacle est visuellement impressionnant d'autant qu'on s'approche au plus près, sans pour autant les toucher bien sûr.* » Une fois la courte ascension terminée, tous se rassemblent en compagnie du vigneron, pour profiter d'une dégustation de vin accompagnée d'un plateau de denrées. Au total, la visite dure une heure. Si le concept figure parmi les plus récents, il n'est pas exclu que d'autres soient mis en place dans les années à venir. « *On recherche régulièrement à se renouveler pour ne jamais perdre l'intérêt des touristes* », conclut le directeur du Gouffre de Cabrespine.

Romain Luspot

L'Indépendant - 03 Octobre 2024

QUELQUES EXTRAITS DE PRESSE

JT 13H - TF1 - 29 Juillet 2019

JT France 3 Occitanie - 16 août 2019

Ô La Belle Vie - France 3 - 14 Février 2021

Journal 19/45 - 19 Juillet 2022

Journal 20h - France 2 - 03 Août 2022



Télé Matin - France 2 - 17 Août 2022

Echappées Belles - France 5 - 08 Octobre 2022

Météo à la Carte - 13 Octobre 2023

25 Kg 3 jours pour vider son sac- France 5 - 18 Novembre 2024

PHOTOTHÈQUE

Cliquez-ici pour accéder à la photothèque du Gouffre Géant de Cabrespine
Photos utilisables avec mention du crédit
Lien direct : https://bit.ly/2loyC38

INFOS PRATIQUES

Localisation
Situé à 30 minutes de Carcassonne
1 heure de Narbonne
1 heure 30 de Toulouse

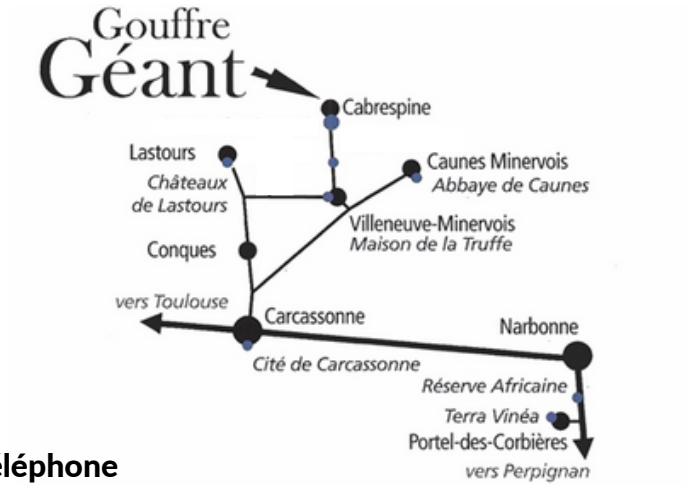

Téléphone
04 68 26 14 20

Directeur du site
Philippe CLERGUE

Site internet
www.gouffre-de-cabrespine.com

Email
gouffrecabrespine11@gmail.com

Email pour les groupes
resa.groupes.cabrespine@gmail.com



INFOS PRATIQUES

Ouvert du 1er jour des vacances de février à début décembre (dimanches et jours fériés inclus)
Horaires, départ des visites et informations sur notre site : www.gouffre-de-cabrespine.com

Tarifs en vigueur du 01/01/2025 au 31/12/2025

Tarifs Visite Grand Public

Adulte	15.20€
Jeune (13-17 ans)	13.60€
Enfant (5-12 ans)	9.40€
Enfant (<5ans)	Gratuit
Préférentiel adulte	13.60€*
Préférentiel jeune (13-17 ans)	12.20€**
Préférentiel enfant (5-12 ans)	8.40€**

Tarifs Aventures Parc (uniquement sur réservation)

Accro Grotte de Cabrespine	48.00€
Accro Grotte de Cabrespine (à partir de 5 pers.)	46.00€
La Rivière Souterraine	58.00€
La Rivière Souterraine (à partir de 5 pers.)	56.00€

**Sénior de +65 ans, étudiant de -25 ans, demandeur d'emploi, personne en situation de handicap, coupons de réduction*
***Personne en situation de handicap, coupon de réduction*

Services sur site

Parking gratuit pour véhicules légers et bus
Boutique de souvenirs et de produits régionaux
Bar, Snack

FFTS

FÉDÉRATION FRANÇAISE DU TOURISME ET PATRIMOINE SOUTERRAIN

La Fédération Française du Tourisme et Patrimoine Souterrain est issue de l'Association Nationale des Exploitants de Cavernes Aménagées pour le Tourisme (ANECAT) constituée et déclarée en 1962.

C'est en 2022, que sous l'impulsion de ses membres, l'ANECAT devient donc la Fédération Française du Tourisme et Patrimoine Souterrain (FFTS), acteur incontournable dans le paysage du monde souterrain. Veillant ainsi au développement de sa visibilité et de sa notoriété sur le territoire national et frontalier.

Elle rassemble 70% des grottes, gouffres, avens ainsi que rivières souterraines de France dont 25% sont des sites préhistoriques.

L'objectif de la FFTS est de mutualiser le savoir-faire afin de promouvoir, de défendre et de faire découvrir le patrimoine naturel et culturel du monde souterrain. C'est pourquoi, les actions s'articulent principalement autour de trois axes de réflexion : la compréhension, la conservation et la promotion du patrimoine souterrain.
Pour ce faire, l'association travaille donc sur un large éventail de sujets tels que la compréhension du milieu, la sécurité vis-à-vis du public, la formation, l'aménagement, etc.

FFTS
Fédération Française Tourisme & Patrimoine Souterrain

Ambassadeurs du monde invisible !

Contact : Roselyne Aulner - www.grottesdefrance.org

Le Gouffre Géant de Cabrespine est membre de la fédération depuis 2015.

GOUFFRE GÉANT DE CABRESPINE

SITE EXCEPTIONNEL - DEPUIS 1988

Site internet

www.gouffre-de-cabrespine.com

Page Facebook

@gouffregeantdecabrespine

Compte Instagram

@gouffregeantdecabrespine

Téléphone/Mail

04.68.26.14.20

gouffrecabrespine11@gmail.com